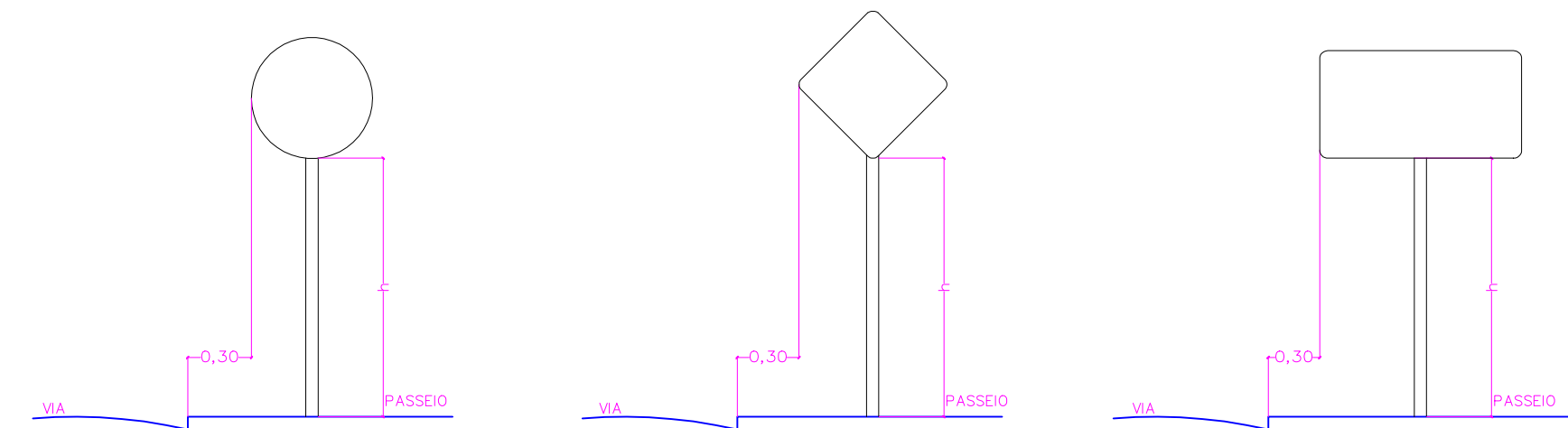
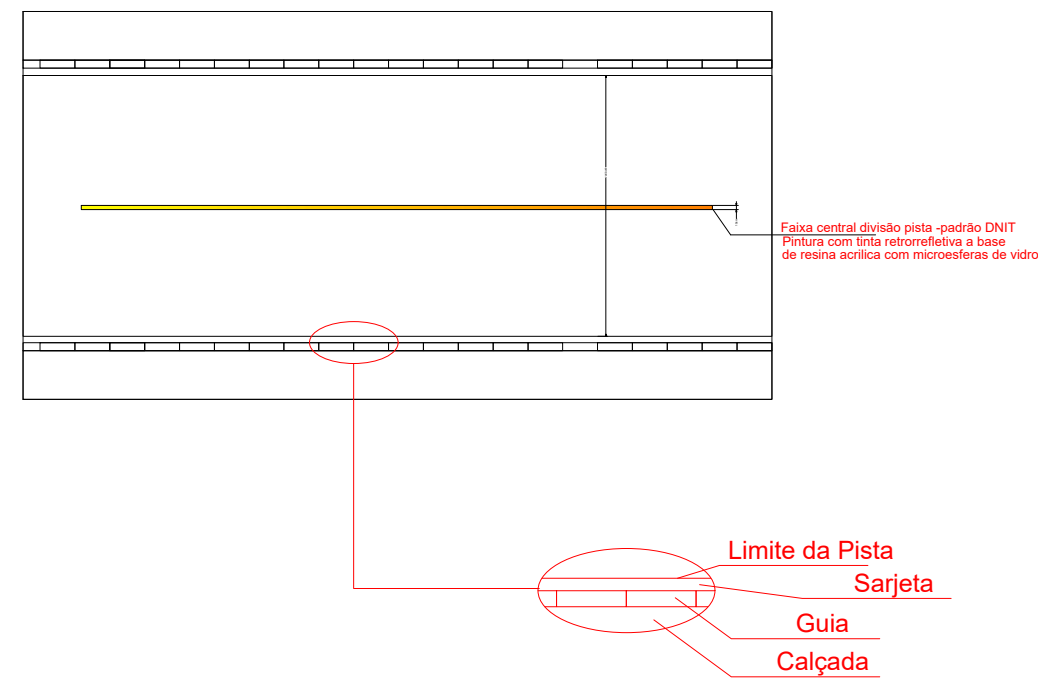
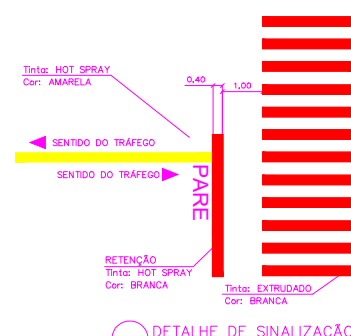
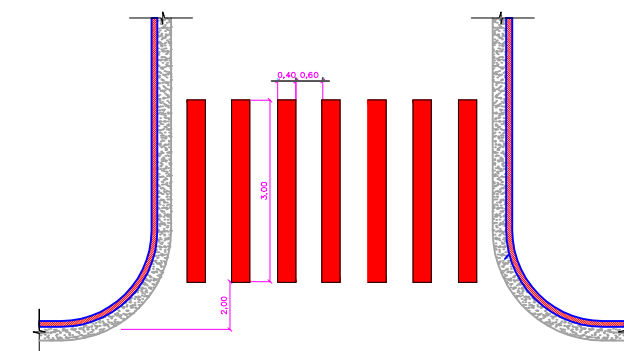


ESQUEMA ILUSTRATIVO DE FAIXAS NA PISTA



DETALHES PARA LOCAÇÃO DE PLACAS



DETALHE DE FAIXA DE PEDESTRE ZEBRADA

DETALHE DE SINALIZAÇÃO COMPLEMENTAR

RESUMO SINALIZAÇÃO HORIZONTAL

	LINHAS DE DIVISÃO DE FLUXO (LFO-3) - 3.213,62 M
	LINHA DE BORDO (LBO) - 4.532,30 M
	LINHA DE RETENÇÃO - 14,64 M
	FAIXA DE PEDESTRE - 96,00 M²
	LEGENDA "PARE" - 16,80 M²
	LOMBADAS - 32,40 M²

RESUMO - SINALIZAÇÃO VERTICAL

ITEM	PLACA	CÓDIGO	NOME	DIMENSÕES	QUANT.
01		A-32b	PASSAGEM SINALIZADA DE PEDESTRE	L = 0,450 A = 0,36m²	24
02		S01	NOME DO LOGRADOURO	0,28X0,14 A = 0,039m²	10
03		R-1	PARADA OBRIGATÓRIA	L = 0,250 A = 0,36m²	03
04		A-18	INDICAÇÃO DE LOMBADA	L = 0,75 A = 0,375 m²	12

PROJETO DE SINALIZAÇÃO  
ESCALA 1:1.500

CLASSIFICAÇÃO

LETAL	DATA	FEITO	VERO	APROV
ALTERAÇÕES				

PROJETO	PROPRIETÁRIO	PROJETO DE SINALIZAÇÃO	ESCALA INDICADAS
LUZIA FARRERIA ZEDORO CREA - 175140 - MG	Paulo César de Oliveira MUNICÍPIO DE IBIRACI	RUA DIVERSAS BAIRRO DA LAJE IBIRACI - MG	DATA FEVEREIRO/2026 FOLHA 03/03